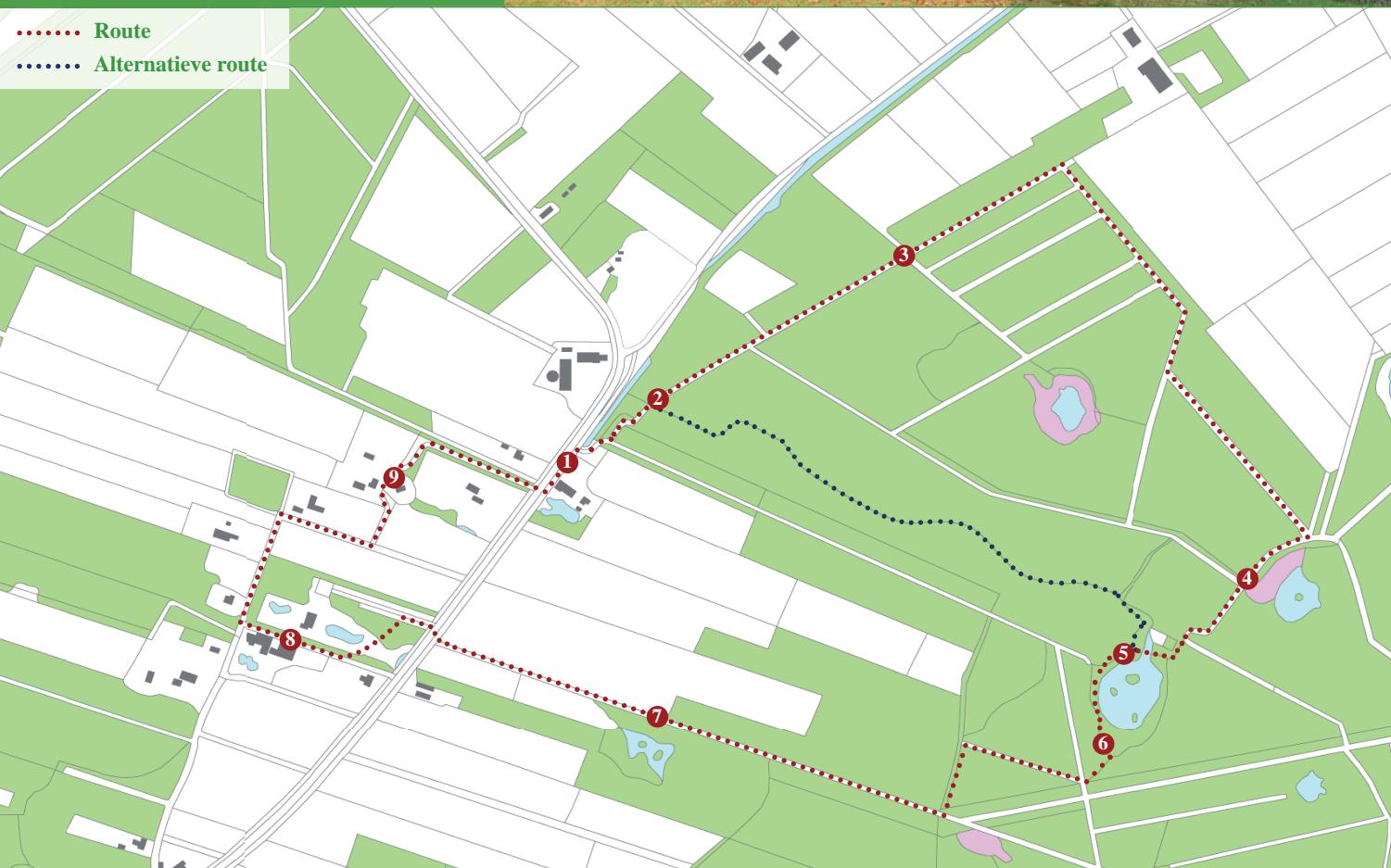


Het Van Boelens ommetje loopt over het voormalige landgoed van de familie Van Boelens (1488 tot 1913). Ambrosius van Boelens, grietman van Opsterland, bouwde in 1793 Slot Boelens met een grote landschapstuin. In 1934 werd het hele landgoed, met uitzondering van de particuliere begraafplaats, eigendom van de Algemene Friesche Levensverzekering Maatschappij (later Aegon, nu Amvest)



De wandelroute is ± 4,5 km lang; ter hoogte van de Grutte Fiver (5) is er een mogelijkheid om de route te verkorten over het graspad langs de Boksloot (2)



1 Hotel Restaurant Het Witte Huis.

Het Witte Huis is sinds 1865 als logement en uitspanning in gebruik. Later werd er een speeltuin aan toegevoegd, doel van menig schoolreisje in het verleden. Ook nu kunt u er comfortabel overnachten en heerlijk eten. Het Witte Huis was station voor de tramlijn van Heerenveen naar Veenwouden

2 Boksloot

Loopt van de voormalige haven bij Het Witte Huis naar De Grutte Fiver. Hier kon men met een gehuurd bootje spelevaren op warme zomerdagen. De Boksloot is waarschijnlijk gegraven voor het uitvenen van de Grutte Fiver (5)

3 Lykleane

De Lykleane (Lijklaan) met links en rechts een dubbele rij beuken. Na 1828 legde Ambrosius van Boelens een begraafplaats aan op zijn landgoed. De Lykleane loopt de kerk (9) naar de begraafplaats. Het laatste gedeelte van de Lykleane loopt nu over het erf van een boerderij en is daarom niet toegankelijk. Wel bereikbaar via de openbare weg Âldhof

4 Boerenbedrog

Deze kleine vijver dankt zijn naam aan een bedrieglijke verkoop van veengebied, waar nauwelijks turf in bleek te zitten. Mooi rustpunt met bankje

5 De Grutte Fiver

In deze vijver ligt een eilandje. Vroeger stond naast de vijver een huis met ingemetselde beelden; het erf is nog herkenbaar aan de lindebomen

6 Hermitage

Bij de grote vijver was een kleine hut: de Hermitage. Veel landgoederen hadden zo'n hermitage of kluisnaarsverblijf

7 Lytse Fiver en De Twaalf Apostelen

Bij de lytse fiver stond een kring van 12 beuken. Die staan er niet alle 12 meer

8 Huize Olterterp

Slot Boelens werd in 1906 afgebroken om plaats te maken voor de huidige villa: Huize Olterterp. Hier is nu de Vereniging voor natuurbeheer It Fryske Gea gehuisvest

9 De kerk van Olterterp

De kerk is rond 1415 gesticht en gewijd aan Sint Hippolytus. De toren is in 1744 gebouwd met geld uit een schenking van Ayso van Boelens en Rinske Lycklama à Nijeholt. In 1914 is de kerk door de erven Van Boelens volledig gerestaureerd. De laatste restauratie was in 1974



TOERISTEN INFORMATIE PUNT

Informatie over Beetsterzwaag en omgeving krijgt u bij het Toeristen Informatie Punt Beetsterzwaag (TIP).



Praktische informatie:

Startpunt:	achter het parkeerterrein van Hotel Restaurant Het Witte Huis. Van Harinxmaweg 20 9246 TL Olterterp, 0512 382222 U loopt met de klok mee
Markering:	groen/ witte markering
Bezienswaardigheden:	de nummers op de plattegrond verwijzen naar de beschrijving in de tekst
Onverharde paden:	niet geschikt voor rolstoelen en kinderwagens
Honden:	mogen aangelijnd mee
Productie:	Stichting Bevordering Toerisme Beetsterzwaag
Vormgeving en druk:	Fokke Fokkema
Contact:	www.natuurlijkgenieteninbeetsterzwaag.nl
Zie ook:	www.lanterfant.nl en www.mooibeetsterzwaag.nl
Met dank aan:	Landschapsbeheer Friesland, provincie Fryslân, Gemeente Opsterland, Amvest en It Fryske Gea



Van Boelens ommetje