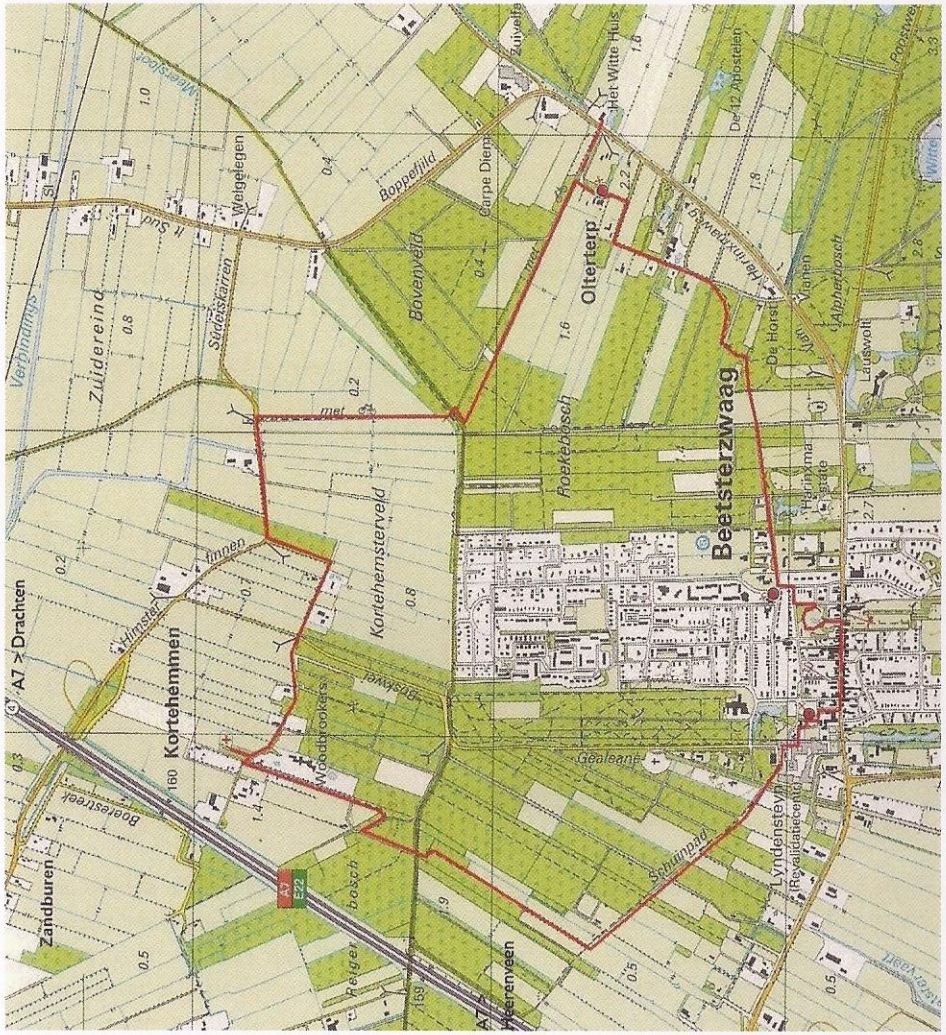




## Drie kerken wandeling – Kortehemmen, Olterterp, Beetsterzwaag

- Duur: 1.5 uur.
- Drie Vertrekpunten: 1. Kerkje van Kortehemmen; of 2. Witte Huis in Olterterp; of 3. Lycklamahûs, Hoofdstraat 80, Beetsterzwaag.
- Markering: Het grootste deel van de wandeling is ongemarkeerd, alleen het deel tussen het kerkje van Olterterp en Beetsterzwaag is wit-rood gemarkeerd (de bekende law-markering).
- Horeca: het Witte Huis in Olterterp; diverse in Beetsterzwaag.

<u>Vertrekpunt 1. Kerkje van Kortehemmen.</u>

Loop de oprijlijn van het kerkje in Kortehemmen af en ga op de asfaltweg (de Boerestreek) links af. Asfaltweg volgen en bij de kruising met Prikwei/ Boskwei rechtdoor gaan. Met de bocht in de weg mee naar links en bij de T-splitsing aan het eind rechtsaf (de Himsterfinnen). Na ongeveer 400 m rechts af het fietspad op. Na ongeveer 700 m bereik je de bosrand, dit is het Roekebosch. Volg het fietspad rechtdoor over het bruggetje en dan met de bocht mee naar links. Blijf het fietspad volgen, negeer diverse zijpaden, tot voorbij het weiland aan je rechterhand. Neem het eerste pad voorbij het weiland naar rechts, tussen twee dikke beuken door en langs een huis.
Hier zie je het kerkje van Olterterp.

(Als je al toe bent aan koffie: volg het fietspad totdat je aan een verkeersweg komt; aan de overkant van de weg ligt hotel/restaurant Het Witte Huis.)

Het kerkje van Kortehemmen



Sint Hypolituskerk – Olterterp

Vertrekpunt 2. Witte Huis in Olterterp.
Steek de asfaltweg over en neem de onverharde weg bij de paddestoel en ga links naar het Kerkje van Olterterp.

Je komt nu bij het kerkje van Olterterp, de Sint-Hypolituskerk. In de zomer is hier vaak een expositie. Hier pak je de wit-rode law-markering op (die je blijft volgen tot in Beetsterzwaag). Loop langs de kerk rechtdoor, ga aan het eind van het betonpad rechtsaf en dan bij de T-splitsing links.

Blijf de wit-rode (law) markering volgen. Je loopt langs enkele huizen, negeer de zijpaden. Voorbij het laatste huis aan je rechterhand gaat het pad schuin naar rechts door een beukenbos (bij een 5-sprong); aan het eind van dit bos over een bruggetje. Dit is het Kerkepad Oost. Loop steeds rechtdoor, o.a. door een weiland, van waar je links in de verte hotel Lauswolt ziet liggen. Na weiland rechtdoor. Je loopt weer over een bruggetje en bent dan in Beetsterzwaag. Aan je linkerhand ligt de Van Teijensfundatie, de tegenwoordige huisartsenpraktijk van Beetsterzwaag. Loop door tot de Vlaslaan en ga daar naar links. Neem de eerste straat rechts, het heet weer Kerkepad Oost. Ga voor het parkje naar links (de Klaversreed) en dan bij het hekje rechts het park in. Dit is de Overtuin van het Lycklamahûs.

Maak een rondje rechtsom door het park (in afwijking van de law); je komt dan o.a. langs het grafje van twee hondjes, langs de Tropische Kas en langs het kunstwerk "Bewogen Raster". Verlaat de Overtuin bij de hoofdingang (en ga rechtsaf de Hoofdstraat in).


Tropische Kas - Beetsterzwaag


Kunstwerk in overtuin van Lycklamahûs



Vertrekpunt 3. Lycklamahûs, Hoofdstraat 80, Beetsterzwaag.
Het Lycklamahûs ligt tegenover de Overtuin en naast het Gemeentehuis.
(In de tuin achter het gemeentehuis staat de Notariskoepel, waar het Toeristisch Informatie Punt (TIP) van Beetsterzwaag is gevestigd.)
Ga met je gezicht naar het Lycklamahûs rechtsaf de Hoofdstraat in.

Ga voorbij Hoofdstraat 17 (schuin tegenover de bakker) rechtsaf. Dit is de entree naar de Nederlands Hervormde kerk van Beetsterzwaag. Loop links langs de kerk en verlaat het kerkhof via het eerste hekje. Je komt nu op het terrein van revalidatie Friesland. Loop langs de sporthal (aan je linkerhand) en ga na de sporthal naar links, langs de OIM (aan je rechterhand).
Ga rechtdoor, hou de manage aan je rechterhand, ga naar rechts en houd daarna de jeu-de-boule-baan aan je linkerhand. Voorbij de jeu-de-boule-baan ga je rechtdoor, het Schuinpad (Skeanpâd) op.


N.H. kerk in Beetsterzwaag

Begin van het Schuinpad

Dit pad ongeveer 800 m volgen. Je negeert 2 kruisingen (de 2de is tevens een ruiterpad) en neemt dan een smal pad tussen twee paaltjes door naar rechts, tussen 2 weilanden door, over een soort dijkje (houtwal). Je bent nu in het Reigerbosch. Ga bij een kruising met een breder pad rechtdoor (je passeert 3 paaltjes). Neem het eerste pad naar rechts en dan bij een splitsing naar links. Bij Boerestreek nr. 20 passeer je een hek en gaat het pad over in een half verhard weggetje. Blijf dit tot het eind volgen. Je komt uit op een asfaltweg. Ga daar naar rechts. Links is de oprijlaan naar het kerkje van Kortehemmen met klokkestoel. Dit kerkje stamt uit ca. 1300, het is de moeite waard om even te gaan kijken. Op het terrein van het kerkje staan bankjes.